



МИНИСТЕРСТВО КУЛЬТУРЫ КИРОВСКОЙ ОБЛАСТИ

РЕШЕНИЕ

21.11.2017

№ 425

г. Киров

Об утверждении границы территории объекта культурного наследия (памятника истории и культуры) народов Российской Федерации федерального значения «Дом, в котором в январе 1919 г. работала комиссия ЦК РКП(б) и Совета обороны по укреплению Восточного фронта»

В соответствии с подпунктом 10 пункта 2 статьи 33 Федерального закона от 25.06.2002 № 73-ФЗ «Об объектах культурного наследия (памятниках истории и культуры) народов Российской Федерации», пунктом 3.1.5.4 Положения о министерстве культуры Кировской области, утвержденного постановлением Правительства Кировской области от 24.06.2015 № 44/319, и разработанным муниципальным казенным учреждением «Архитектура» проектом границы территории объекта культурного наследия (памятника истории и культуры) народов Российской Федерации федерального значения «Дом, в котором в январе 1919 г. работала комиссия ЦК РКП(б) и Совета обороны по укреплению Восточного фронта», расположенного по адресу: Кировская область, г. Киров, ул. Ленина, д. 97, министерство культуры Кировской области РЕШИЛО:

1. Утвердить границу территории объекта культурного наследия (памятника истории и культуры) народов Российской Федерации федерального значения «Дом, в котором в январе 1919 г. работала комиссия ЦК РКП(б) и Совета обороны по укреплению Восточного фронта»,

расположенного по адресу: Кировская область, г. Киров, ул. Ленина, д. 97 (далее – Объект). Прилагается.

2. Установить, что в границах территории Объекта:

запрещается строительство объектов капитального строительства и увеличение объемно-пространственных характеристик существующих на территории Объекта объектов капитального строительства;

запрещается проведение земляных, строительных, мелиоративных и иных работ, за исключением работ по сохранению Объекта или его отдельных элементов, сохранению историко-градостроительной или природной среды Объекта;

разрешается ведение хозяйственной деятельности, не противоречащей требованиям обеспечения сохранности Объекта и позволяющей обеспечить функционирование Объекта в современных условиях.

3. Опубликовать настоящее решение на официальном сайте министерства культуры Кировской области.

И.о. министра культуры
Кировской области



А.Б. Скальный

Приложение

УТВЕРЖДЕНА

решением министерства
культуры Кировской области

от 21.11.2017 № 425

ГРАНИЦА ТЕРРИТОРИИ
объекта культурного наследия (памятника истории и культуры)
народов Российской Федерации федерального значения
«Дом, в котором в январе 1919 г. работала комиссия ЦК РКП(б) и Совета
обороны по укреплению Восточного фронта», расположенного по адресу:
Кировская область, г. Киров, ул. Ленина, д. 97

1. Описание границы территории Объекта.

Граница территории Объекта начинается от точки 1, расположенной на красной линии нечетной стороны ул. Ленина на северо-восточном углу земельного участка с кадастровым номером 43:40:000348:51, и проходит 55,7 метра по красной линии ул. Ленина на юг до точки 2;

далее поворачивает на 89 градусов на запад и проходит 66,1 метра до точки 3;

далее поворачивает на 89 градусов на север и проходит 1,5 метра до точки 4;

далее поворачивает на 180 градусов на север и проходит 39,8 метра до точки 5;

далее поворачивает на 95 градусов на восток и проходит 10,7 метра до точки 6;

далее поворачивает на 87 градусов на юг и проходит 0,4 метра до точки 7;

далее поворачивает на 272 градуса на восток и проходит 9,6 метра до точки 8;

далее поворачивает на 180 градусов на восток и проходит 7,9 метра до точки 9;

далее поворачивает на 271 градус на север и проходит 12,5 метра до точки 10;

далее поворачивает на 89 градусов на восток и проходит 18,8 метра до точки 11;

далее поворачивает на 274 градуса на север и проходит 1,0 метра до точки 12;

далее поворачивает на 180 градусов на восток и проходит 15,5 метра до точки 1.

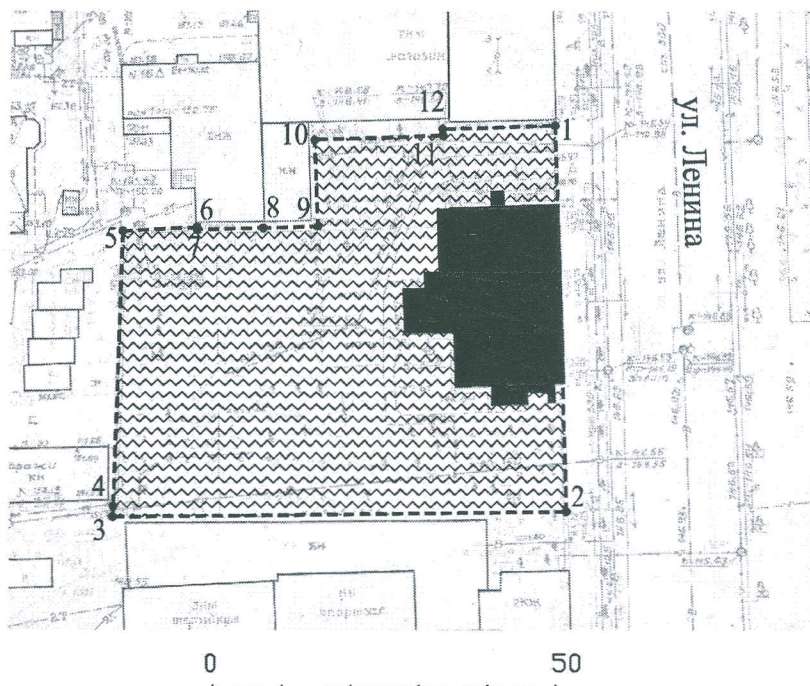
2. Координаты характерных точек границы территории Объекта в местной системе координат г. Кирова.

Обозначение характерных точек границ	Координаты	
	X	Y
1	19072,73	19953,13
2	19017,03	19954,97
3	19016,27	19888,90
4	19017,78	19888,95
5	19057,54	19890,23
6	19058,13	19900,95
7	19057,76	19900,95
8	19058,03	19910,52
9	19058,25	19918,41
10	19070,74	19917,91
11	19071,30	19936,73
12	19072,25	19936,63




3. Графическое описание границы территории Объекта



Графическое изображение границы территории Объекта культурного наследия «Дом, в котором в январе 1919 г. работала комиссия ЦК РКП(б) и Совета обороны по укреплению Восточного фронта», г. Киров, ул. Ленина, 97



УСЛОВНЫЕ ОБОЗНАЧЕНИЯ

-  Объект культурного наследия (памятник истории и культуры) народов Российской Федерации федерального значения «Дом, в котором в январе 1919 г. работала комиссия ЦК РКП(б) и Совета обороны по укреплению Восточного фронта»
-  Граница территории Объекта культурного наследия (памятника истории и культуры) народов Российской Федерации федерального значения «Дом, в котором в январе 1919 г. работала комиссия ЦК РКП(б) и Совета обороны по укреплению Восточного фронта»
-  Территория Объекта культурного наследия (памятника истории и культуры) народов Российской Федерации федерального значения «Дом, в котором в январе 1919 г. работала комиссия ЦК РКП(б) и Совета обороны по укреплению Восточного фронта»

- 1 Характерная (поворотная) точка границы территории